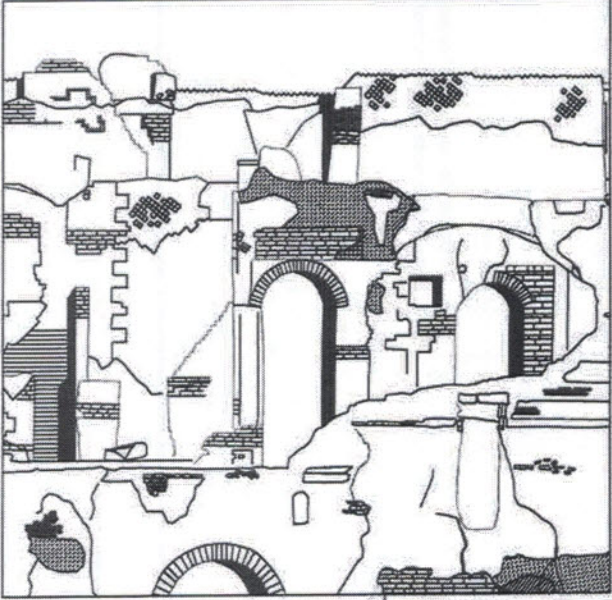




PRESIDENTE DELLA REGIONE CAMPANIA  
 COMMISSARIO STRAORDINARIO - ex Art. 11, c. XVIII legge 887/84

COPIN DUE S.p.A. SOCIETÀ DI PROGETTO

PIANO INTERMODALE DELL'AREA FLEGREA  
 OPERE DI COMPLETAMENTO PIANO VIARIO - PARCO ARCHEOLOGICO

INTERVENTO N° <b>C11</b> II LOTTO	COLLEGAMENTO TRA TANGENZIALE DI NAPOLI (VIA CAMPANA), RETE VIARIA COSTIERA E PORTO DI POZZUOLI	TAVOLA: <b>ES.012.1</b>
1° Stralcio	PROGETTO <b>ESECUTIVO</b>	DATA PRIMA EMISSIONE: 18/07/2017 REV. 1 DATA: Ottobre/2018
ELABORATO:	ESPROPRI Piano particellare di esproprio Descrittivo - Integrazione	DESCRIZIONE: REV. 2 DATA: DESCR.: REV. DATA:
CUP-J86G08000450003 355 PE	CIG-2629053B28 ES GE 00 00 9 1	CODICE-FILE SCALA 355_PE_ES_GE_00_009_1.dwg - DESCR.
	GRUPPO DI PROGETTAZIONE AK Ingegneria Geotecnica s.r.l. Prof. Ing. S. Pelizza I.C. s.r.l. dott. ing. ROBERTO BOLLER ISCRIZIONE ALEN° 1218 IMGECO s.r.l. Coordinamento gruppo di progettazione Progettazione opere in sotterraneo Progettazione infrastrutture stradali ed opere strutturali Progettazione impianti Progettazione geotecnica Progettazione sistemazioni idrauliche Geologia Coordinatore della sicurezza in fase di progettazione Espropri Progettista Perizia di Variante n.5 Ing. Georgios Kalamaras Prof. Ing. Sebastiano Pelizza Ing. Georgios Kalamaras Ing. Roberto Boller Ing. Nicolò Faggioni Ing. Georgios Kalamaras Ing. Raffaele Ferrari Dott. Geol. Carlo Alessio Ing. Roberto Boller p.a. F. Tortorelli - geom. M. Tortorelli Ing. Giuseppe Rubino	
 COPIN DUE S.p.A. Direttore dei lavori dott. ing. Mauro Di Pace Responsabile Unico del Procedimento dott. ing. Agostino Magliulo		



DATI CATASTALI										ZONA DA OCCUPARE			
N O R D	F O G L I O	P.LLA QUALITA'	C L A S S E	REDDITO DOM. €.	REDDITO AGR. €.	SUPERFICIE CATASTALE			DITTA CATASTALE	DITTA PROPRIETARIA ATTUALE	SUPERFICIE mq.	INDENNITA' BASE €.	NOTE
						ha	are	ca					
1	32	571 ex 254	ENTE URBANO	----	----	00	00	12	Di Domenico Francesco nato a Pozzuoli il 2/2/52,	Di Domenico Francesco nato a Pozzuoli il 2/2/52,	12		AREE DA ESPROPRIARE (superficie derivata dalla fusione della p.lla 338 nella p.lla 254)
	32	572 ex 254	ENTE URBANO	----	----	00	00	04			4		
2	32	576 ex 557 ex 254	AREA	----	----	00	00	05	Di Napoli Anna Maria nata a Pozzuoli il 22/05/45	Di Napoli Anna Maria nata a Pozzuoli il 22/05/45	5		AREE DA RESTITUIRE E REVOCARE VINCULO DI ESPROPRIO IMPOSTO CON ORD. 85/2013
	32	575 ex 557 ex 254	AREA	----	----	00	00	27			27		
3	32	621 ex 415	ENTE URBANO	----	----	00	03	05	Enel S.p.A. con sede in Roma	Enel S.p.A. con sede in Roma	305		AREE DA ESPROPRIARE
	32	620 ex 388	AUTOVIA SP	----	----	00	01	00			100		
4	32	635 ex 561 ex 140	AUTOVIA SP	----	----	00	00	32	Tangenziale di Napoli S.p.A. con sede in Napoli	Tangenziale di Napoli S.p.A. con sede in Napoli Comune di Pozzuoli	32		AREE DA OCCUPARE DEFINITIVAMENTE
	32	634 ex 561 ex 140	AUTOVIA SP	----	----	00	01	26			35		
5	32	570 ex 247	ENTE URBANO	----	----	00	00	16	Di Domenico Luigi nato a Pozzuoli il 7/1/49, Ferrante Antonietta nata a Pozzuoli il 29/10/51.	Di Domenico Luigi nato a Pozzuoli il 7/1/49, Ferrante Antonietta nata a Pozzuoli il 29/10/51.	16		AREE DA ESPROPRIARE
	32	637 ex 567 ex 489	AUTOVIA SP	----	----	00	00	15			15		
5	32	636 ex 567 ex 489	AUTOVIA SP	----	----	00	00	27	Tangenziale di Napoli S.p.A. con sede in Napoli	Tangenziale di Napoli S.p.A. con sede in Napoli In possesso ai sig.ri Pondrelli Davide nato a Pozzuoli il 29/05/1973, Pondrelli Maria Grazia nata a Pozzuoli il 10/09/1959 e Pondrelli Maria Teresa nata a Bacoli il 06/02/1957	27		AREE DA CONFERMARE VINCULO DI OCC. DEFINITIVA IMPOSTO CON ORD. 85/2013 AREE DA RESTITUIRE E REVOCARE VINCULO DI OCC. DEFINITIVA IMPOSTO CON ORD. 85/2013
	32	636 ex 567 ex 489	AUTOVIA SP	----	----	00	00	27			27		



DATI CATASTALI										ZONA DA OCCUPARE						
N O R D	F O G L I O	P.LLA	QUALITA'	C L A S S E	REDDITO DOM. €.	REDDITO AGR. €.	SUPERFICIE CATASTALE			DITTA CATASTALE	DITTA PROPRIETARIA ATTUALE	SUPERFICIE mq.	INDENNITA' BASE €.	NOTE		
							ha	are	ca							
6	32	627 ex 540 ex 94	VIGNETO ARBORATO	2	0,13	0,04	00	00	05	Little Hilida fu Giorgio Edgar,	Little Hilida Mary	5		AREE DA ESPROPRIARE		
	32	623 ex 535 ex 49	FRUTTETO	1	7,68	3,52	00	03	50	Little Silvia Elsie fu Giorgio Edgar,	Little William Frederick	350		AREE DA ESPROPRIARE		
	32	542 ex 94	VIGNETO ARBORATO	2	1,01	0,03	00	00	40	Little William Frederick fu Giorgio Edgar.		40		AREE DA ESPROPRIARE		
	32	537 ex 49	FRUTTETO	1	2,06	0,95	00	00	94			94		AREE DA ESPROPRIARE		
7	32	633 ex 550	AGRUMETO	2	0,09	0,04	00	00	04	Pisano Antonio nato a Pozzuoli il 01/03/1951	Pisano Antonio nato a Pozzuoli il 01/03/1951	4		AREE DA ESPROPRIARE		
	32	629 ex 543 ex 278	AGRUMETO	2	0,04	0,02	00	00	02			8 reali		AREE DA ESPROPRIARE		
8	32	625 ex 538 ex 54	INCOLTO PROD	1	0,14	0,01	00	00	03	Little Hilida		3		AREE DA ESPROPRIARE		
										Little Silvia						
										Little William	Pisano Antonio nato a Pozzuoli il 01/03/1951					
			Pisani Biagio						Pisani Zaccaria							
			Pisani Angelo													
9	32	618 ex 279	ENTE URBANO	--	----	----	00	00	20	Pisano Arcangelo nato a Pozzuoli il 15/02/1973	Pisano Procolo nato a Pozzuoli il 18/08/1946	20		AREE DA ESPROPRIARE		
										631 ex 545 ex 279	AREA			86		AREE DA CONFERMARE VINCOLO DI ESPROPRIO IMPOSTO CON ORD. 85/2013
										630 ex 545 ex 279	AREA			24		AREE DA RESTITUIRE E REVOCARE VINCOLO DI ESPROPRIO IMPOSTO CON ORD. 85/2013
10	32	548 ex 485	AGRUMETO	1	52,30	19,39	00	17	46	Catone Graziella nata a Quarto l' 1/4/61, Volpe Raffaele nato a Pozzuoli il 15/10/53.	Catone Graziella nata a Quarto l' 1/4/61, Volpe Raffaele nato a Pozzuoli il 15/10/53.	110		AREE DA RESTITUIRE E REVOCARE VINCOLO DI OCC. TEMPORANEA IMPOSTO CON ORD. 85/2013		
														110		AREE DA RESTITUIRE E REVOCARE VINCOLO DI ASSERVIMENTO IMPOSTO CON ORD. 85/2013



DATI CATASTALI										ZONA DA OCCUPARE				
N O R D	F O G L I O	P L L A	Q U A L I T A'	C L A S S E	R E D D I T O D O M . €.	R E D D I T O A G R . €.	S U P E R F I C I E C A T A S T A L E			D I T T A C A T A S T A L E	D I T T A P R O P R I E T A R I A A T T U A L E	S U P E R F I C I E m q.	I N D E N N I T A' B A S E €.	N O T E
							h a	a r e	c a					
11	32	Strada	STRADE PUBBLICHE	--	----	----	00	56	50	Strada Pubblica - Comune di Pozzuoli	Comune di Pozzuoli	110		AREE DA OCCUPARE TEMPORANEAMENTE
12	33	1151	VIGNETO ARBORATO	2	7,36	2,18	00	02	91	Di Francia Luigi nato a Pozzuoli il 27/03/1946	Di Francia Luigi nato a Pozzuoli il 27/03/1946	100		AREE DA RESTITUIRE E REVOCARE VINCOLO ASSERVIMENTO IMPOSTO CON ORD. 85/2013
13	33	595	ENTE URBANO	--	----	----	00	11	58	Esposito Bartolomeo nato a Pozzuoli il 13/10/1941 Esposito Filomena nata a Pozzuoli il 18/08/1967 Esposito Salvatore nato a Pozzuoli il 12/04/1974 Esposito Vincenza nata a Pozzuoli il 01/12/1969	Esposito Bartolomeo nato a Pozzuoli il 13/10/1941 Esposito Filomena nata a Pozzuoli il 18/08/1967 Esposito Salvatore nato a Pozzuoli il 12/04/1974 Esposito Vincenza nata a Pozzuoli il 01/12/1969	25		AREE DA RESTITUIRE E REVOCARE VINCOLO DI ASSERVIMENTO IMPOSTO CON ORD. 85/2013
14	42	1	VIGNETO ARBORATO	1	528,46	149,73	01	70	54	Serena S.R.L. con sede in Pozzuoli	Serena S.R.L. con sede in Pozzuoli Savarese Stefania Amministratore Unico della Serena S.r.l.	1800		AREE DA OCCUPARE TEMPORANEAMENTE
15	42	344	ENTE URBANO	--	----	----	00	08	96	Cucciniello Vincenzo, nato a Pozzuoli il 01/06/43; De Bernardo Maria Rosaria, nata a Napoli il 6/10/46.	Cucciniello Vincenzo, nato a Pozzuoli il 01/06/43; De Bernardo Maria Rosaria, nata a Napoli il 6/10/46.	210		AREE DA OCCUPARE TEMPORANEAMENTE
16	50	65	INCOLTO STERILE	--	----	----	00	02	10	Comune di Pozzuoli		36		AREA DA REVOCARE VINCOLO DI ESPROPRIO IMPOSTO CON ORD. 85/2013 E 73/2012
												20		AREE DA ESPROPRIARE



**DATI CATASTALI**

**ZONA DA OCCUPARE**

N O R I D O	F O G L I O	P.LLA	QUALITA'	C L A S S E	REDDITO DOM. €. AGR. €.	REDDITO AGR. €.	SUPERFICIE CATASTALE		DITTA CATASTALE	DITTA PROPRIETARIA ATTUALE	SUPERFICIE mq.	INDENNITA' €.	NOTE
							ha	are ca					
	50	143 ex 56	ENTE URBANO	--	----	----	00	00			59		AREE DA RESTITUIRE E REVOCARE VINCOLO DI ESPROPRIO IMPOSTO CON ORD. 85/2013
	50	144 ex 124 ex 48 ex 119	ENTE URBANO	--	----	----	00	06			22		AREE DA RESTITUIRE E REVOCARE VINCOLO DI ESPROPRIO IMPOSTO CON ORD. 85/2013
	50	124 ex 48 ex 119 ex 54	ENTE URBANO	--	----	----	00	41			74		AREA DA RESTITUIRE E REVOCARE VINCOLO DI OCCUPAZIONE TEMPORANEA IMPOSTO CON ORD. 85/2013
	50	149 ex 128 ex 48 ex 119	AREA	--	----	----	00	04			00		AREA DA CONFERMARE VINCOLO DI ESPROPRIO IMPOSTO CON ORD. 85/2013
	50	150 ex 128 ex 48 ex 119	AREA	--	----	----	00	10			42		AREA DA CONFERMARE VINCOLO DI ESPROPRIO IMPOSTO CON ORD. 85/2013
17	50	121 ex 55	AREA	--	----	----	00	02	Nuova Domitia Srl	Nuova Domitia Srl	29		AREA DA CONFERMARE VINCOLO DI ESPROPRIO IMPOSTO CON ORD. 85/2013
	50	127 ex 48 ex 119	AREA	--	----	----	00	00			33		AREA DA CONFERMARE VINCOLO DI ESPROPRIO IMPOSTO CON ORD. 85/2013
	50	146 ex 126 ex 48 ex 119	AREA	--	----	----	00	07			98		AREA DA CONFERMARE VINCOLO DI ESPROPRIO IMPOSTO CON ORD. 85/2013
	50	145 ex 126 ex 48 ex 119	AREA	--	----	----	00	09			20		AREA DA CONFERMARE VINCOLO DI ESPROPRIO IMPOSTO CON ORD. 85/2013
	50	147 ex 126 ex 48 ex 119	AREA	--	----	----	00	02			50		AREA DA RESTITUIRE E REVOCARE VINCOLO DI OCCUPAZIONE TEMPORANEA IMPOSTO CON ORD. 85/2013
	50	148 ex 126 ex 48 ex 119	AREA	--	----	----	00	00			02		AREA DA RESTITUIRE E REVOCARE VINCOLO DI OCCUPAZIONE TEMPORANEA IMPOSTO CON ORD. 85/2013




DATI CATASTALI										ZONA DA OCCUPARE				
N O R D	F O G L I O	P.LLA	QUALITA'	C L A S S E	REDDITO DOM. €.	REDDITO AGR. €.	SUPERFICIE CATASTALE			DITTA CATASTALE	DITTA PROPRIETARIA ATTUALE	SUPERFICIE inq.	INDENNITA' €.	NOTE
							ha	are	ca					
17	50	141 ex 52	ENTE URBANO	-	----	----	00	00	06	Nuova Domitia Srl	Nuova Domitia Srl	6		AREA DA CONFERMARE VINCULO DI ESPROPRIO IMPOSTO CON ORD. 85/2013
		142 ex 52	ENTE URBANO	-	----	----	00	00	02			2		AREA DA CONFERMARE VINCULO DI ESPROPRIO IMPOSTO CON ORD. 85/2013
		52	ENTE URBANO	-	----	----	00	01	52			152		AREA DA RESTITUIRE E REVOCARE VINCULO DI OCCUPAZIONE TEMPORANEA IMPOSTO CON ORD. 85/2013
		135 ex 48 ex 119	AREA	-	----	----	00	01	55			155		AREA DA CONFERMARE VINCULO DI ESPROPRIO IMPOSTO CON ORD. 85/2013
		136 ex 53	ENTE URBANO	-	----	----	00	04	50			450		AREA DA CONFERMARE VINCULO DI ESPROPRIO IMPOSTO CON ORD. 85/2013
18	50	131 ex 53	ENTE URBANO	-	----	----	03	88	84	Waterfront Flegreo S.p.A.	Waterfront Flegreo S.p.A.	1100		AREA DA RESTITUIRE E REVOCARE VINCULO DI OCCUPAZIONE TEMPORANEA IMPOSTO CON ORD. 85/2013
		137 ex 51	ENTE URBANO	-	----	----	00	00	98			98		AREA DA CONFERMARE VINCULO DI ESPROPRIO IMPOSTO CON ORD. 85/2013
		61	ENTE URBANO	-	----	----	01	01	30			700		AREE DA REVOCARE VINCULO DI ESPROPRIO IMPOSTO CON ORD. 85/2013
19	50	61	ENTE URBANO	-	----	----	01	01	30	Demanio dello Stato Ramo Marina Mercantile		1000		AREA DA CONFERMARE VINCULO DI ESPROPRIO IMPOSTO CON ORD. 85/2013
		61	ENTE URBANO	-	----	----	01	01	30			128		AREE DA ASSERVIRE
		61	ENTE URBANO	-	----	----	01	01	30			690		AREE DA OCCUPARE TEMPORANEAMENTE
		59	AREA	-	----	----	00	00	12			12		AREE DA OCCUPARE TEMPORANEAMENTE
		134 ex 106	INCOLTO STERILE	-	----	----	00	00	14			14		AREA DA CONFERMARE VINCULO DI ESPROPRIO IMPOSTO CON ORD. 85/2013



PRESIDENTE DELLA REGIONE CAMPANIA  
 COMMISSARIO STRAORDINARIO - ex Art. 11, c. XVIII legge 887/84

COPIN DUE S.p.A. SOCIETÀ DI PROGETTO

PIANO INTERMODALE DELL'AREA FLEGREA  
 OPERE DI COMPLETAMENTO PIANO VIARIO - PARCO ARCHEOLOGICO

INTERVENTO N° <b>C11</b> II LOTTO	COLLEGAMENTO TRA TANGENZIALE DI NAPOLI (VIA CAMPANA), RETE VIARIA COSTIERA E PORTO DI POZZUOLI	TAVOLA: <b>ES.013.1</b>
1° Stralcio	PROGETTO <b>ESECUTIVO</b> <small>ex art. 11 comma 18° L. 887/84</small>	DATA PRIMA EMISSIONE: 18/07/2017 REV. 1 DATA: Ottobre/2018
ELABORATO:	ESPROPRI Piano particellare di esproprio Descrittivo con stima - Integrazione	DESCRIZIONE: REV. 2 DATA: DESCR.: REV. DATA:
CUP-J86G08000450003 <b>355PE</b>	CIG-2629053B28 <b>ESGE000101</b>	CODICE FILE 355_PE_ES_GE_00_010_1.dwg
		GRUPPO DI PROGETTAZIONE AK Ingegneria Geotecnica s.r.l. Prof. Ing. S. Pelizza I.C. s.r.l. ORDINE DEGLI INGEGNERI DELLA PROV. DI TRENTO IMGEOS s.r.l. dott. ing. ROBERTO BOLLER Coordinamento gruppo di progettazione Ing. Georgios Kalamaras Prof. Ing. Sebastiano Pelizza Ing. Georgios Kalamaras Ing. Roberto Boller Ing. Nicolò Faggioni Ing. Georgios Kalamaras Ing. Raffaele Ferrari Dott. Geol. Carlo Alessio Ing. Roberto Boller p.a. F. Tortorelli - geom. M. Tortorelli Ing. Giuseppe Rubino
COPIN DUE spa Direttore dei lavori dott. ing. Mauro Di Pace Responsabile Unico del Procedimento dott. ing. Agostino Magliulo		STAMPES COLLEGGIO DEI PERITI... PROVINCIA DI... GEOM. TORTORELLI... 5702







# PIANO PARTICELLARE DI STIMA

## Capitolo 1

N	DATI CATASTALI			AREE DA OCCUPARE				INDENNITA'					Totali		
	Foglio	P.lla	DITTA CATASTALE	Sup. da espropriare (confermare) mq.	Sup. da occ. temporanea mente mq.	Sup. da restituire e revocare vincolo mq.	Indennità base di Esproprio	Deprezzamento	Indennità di Occupazione Definitiva (temp.) *	Indennità di Occupazione Temporanea	Indennità Aggiuntiva	Indennità di Restituzione **		Manufatti	
11	32	strada pubbl	Strada Pubblica - Comune di Pozzuoli		110		convenzione								
12	33	1151	Di Francia Luigi nato a Pozzuoli il 27/03/1946			100						€ 1.872,95		€ 1.872,95	
13	33	595	Esposito Bartolomeo ed altri			25						€ 473,89		€ 473,89	
14	42	1	Serena S.R.L. con sede in Pozzuoli		1800				€ 6.000,00				€ 2.250,00 piantaggiomi	€ 8.250,00	
15	42	344	Cuccimaleo Vincenzo n. a Pozzuoli il 01/06/43 e De Bernardo Maria Rosaria n. a Napoli il 6/10/46		210				€ 2.000,00			€ 4.000,00		€ 6.000,00	
16	50	65	Comune di Pozzuoli	20		36	convenzione					€ 0,00		€ 0,00	
	50	65				59	convenzione					€ 0,00		€ 0,00	
	50	143 ex 56										€ 2.720,45		€ 2.392,75	
	50	144 ex 124 ex 48 ex 119		622			€ 49.760,00		€ 4.146,66				€ 6.443,92	€ 60.350,58	
17	50	124 ex 48 ex 119 ex 54	Nuova Domitia Srl			205						€ 6.833,30		€ 6.833,30	
	50	147 ex 126 ex 48 ex 119				250						€ 8.333,33		€ 8.333,33	
	50	148 ex 126 ex 48 ex 119				2						€ 66,66		€ 66,66	
	50	52				152						€ 6.164,42		€ 6.164,42	
18	50	131 ex 53	Waterfront Flegreo S.p.A.			1100						€ 36.666,66		€ 36.666,66	
	50	61				700	convenzione					€ 0,00		€ 0,00	
19	50	61	Demanio dello Stato Ramo Marina Mercantile		128 asservimento		convenzione					€ 0,00		€ 0,00	
	50	61			690		convenzione					€ 0,00		€ 0,00	
	50	59			12		convenzione					€ 0,00		€ 0,00	
								€ 99.870,00	€ 56.669,30	€ 7.114,98	€ 8.000,00	€ 2.731,95	€ 70.351,06	€ 27.390,16	€ 271.733,09

\* = quota annua \*\*\*\* \*\* = indennità al 23/02/2019



# PIANO PARTICELLARE DI STIMA

## Capitolo 2




N	DATI CATASTALI		AREE DA OCCUPARE				INDENNITA'								
	Foglio	P.lla	DITTA CATASTALE	Sup. da espropriare (confermare) mq.	Sup. da occ. temporanea mente mq.	Sup. da restituire e revocare vincolo mq.	Indennità base di Esproprio	Deprezzamento	Indennità di Occupazione Definitiva (temp.) **	Indennità di Occupazione Temporanea	Indennità 10%	Indennità di Restituzione **	Manufatti	Totali	
17	50	149 ex 128 ex 48 ex 119	Nuova Domilia Srl	400			€ 32.000,00		€ 13.333,33		€ 3.200,00		€ 4.144,00	€ 52.677,33	
	50	121 ex 55		229			€ 18.320,00		€ 7.633,33		€ 1.832,00		€ 2.382,80	€ 30.168,13	
	50	127 ex 48 ex 119		33			€ 2.640,00		€ 1.100,00		€ 264,00		€ 351,88	€ 4.355,88	
	50	145 ex 126 ex 48 ex 119		920			€ 73.600,00		€ 30.666,66		€ 7.360,00		€ 9.531,20	€ 121.157,86	
	50	150 ex 128 ex 48 ex 119		1042			€ 83.360,00		€ 34.733,33		€ 8.336,00		€ 10.795,12	€ 137.224,45	
	50	146 ex 126 ex 48 ex 119		798			€ 63.840,00		€ 26.600,00		€ 6.384,00		€ 8.267,80	€ 105.091,80	
	50	141 ex 52		6			€ 480,00		€ 200,00		€ 48,00				
	50	142 ex 52		2			€ 160,00		€ 66,66		€ 16,00				€ 242,66
	50	135 ex 48 ex 119		155			€ 12.400,00		€ 5.166,66		€ 1.240,00			€ 1.605,80	€ 20.412,46
	50	136 ex 53		450			€ 225.000,00		€ 15.000,00						
18	50	137 ex 51	98			€ 49.000,00		€ 3.266,66							
	50	134 ex 106	14			convenzione								€ 0,00	
19	50	61	1000			convenzione								€ 0,00	
							€ 560.800,00	€ 0,00	€ 137.766,63	€ 0,00	€ 28.680,00	€ 0,00	€ 37.078,60	€ 471.330,57	

\*\* = indennità al 23/02/2019



COPIN DUE S.p.A. SOCIETÀ DI PROGETTO

PIANO INTERMODALE DELL'AREA FLEGREA  
 OPERE DI COMPLETAMENTO PIANO VIARIO - PARCO ARCHEOLOGICO

INTERVENTO N° <b>C11</b> II LOTTO	COLLEGAMENTO TRA TANGENZIALE DI NAPOLI (VIA CAMPANA), RETE VIARIA COSTIERA E PORTO DI POZZUOLI	TAVOLA: <b>ES.014.1</b>	
1° Stralcio	PROGETTO ESECUTIVO	DATA PRIMA EMISSIONE: 18/07/2017 REV. 1 DATA: Ottobre/2018	
ELABORATO:	ESPROPRI Piano particellare di esproprio Decreto - Integrazione	DESCRIZIONE: REV. 2 DATA:	
CUP--J86G08000450003 <b>355PE</b>	CIG-2629053B28 <b>ESGE000111</b>	CODICE FILE 355_PE_ES_GE_00_011_1.dwg	SCALA -
	GRUPPO DI PROGETTAZIONE AK Ingegneria Geotecnica s.r.l. Prof. Ing. S. Pelizza I.C. s.r.l. ORDINE DEGLI INGEGNERI DELLA PROV. DI TRENTO INGECO s.p.a. dott. ing. ROBERTO BOLLER ISCRIZIONE ALBO N° 1216 Coordinamento gruppo di progettazione Ing. Georgios Kalamaras Progettazione opere in sotterraneo Prof. Ing. Sebastiano Pelizza Ing. Georgios Kalamaras Progettazione infrastrutture stradali ed opere strutturali Ing. Roberto Boller Progettazione impianti Ing. Nicolò Faggioni Progettazione geotecnica Ing. Georgios Kalamaras Progettazione sistemazioni idrauliche Ing. Raffaele Ferrari Geologia Dott. Geol. Carlo Alessio Coordinatore alla sicurezza in fase di progettazione Ing. Roberto Boller Espropri p.a. F. Tortorelli - geom. M. Tortorelli Progettista Perizia di Variante n.5 Ing. Giuseppe Rubino		
 COPIN DUE S.p.A. Direttore dei lavori dott. ing. Mauro Di Pace Responsabile Unico del Procedimento dott. ing. Agostino Magliulo			



**IL PRESIDENTE DELLA REGIONE CAMPANIA**  
**Commissario Straordinario**  
**ex art. 11 C. XVIII L. 887/84**

CONCESSIONARIO: C O P I N DUE S.p.A.

OPERA: PIANO INTERMODALE DELL'AREA FLEGREA  
 OPERE DI COMPLETAMENTO PIANO VIARIO - PARCO ARCHEOLOGICO  
 COLLEGAMENTO TRA TANGENZIALE DI NAPOLI (VIA CAMPANA)  
 RETE VIARIA COSTIERA E PORTO DI POZZUOLI  
 INTERVENTO C11 - II° LOTTO - 1° STRALCIO

COMUNE DI POZZUOLI

**AREE DA ESPROPRIARE**

Allegato n. \_\_\_\_\_ all'Ordinanza n. \_\_\_\_\_ del \_\_\_\_\_.

N°	Foglio	P.lla	Superficie Catastale mq.	Superficie da occupare mq.			NOTE
				Definitiva	Temporanea	Asservita	
1	32	571 ex 254	12	12			
2	32	572 ex 254	4	4			
3	32	621 ex 415	305	305			
4	32	570 ex 247	16	16			
5	32	627 ex 540 ex 94	5	5			
6	32	623 ex 535 ex 49	350	350			
7	32	542 ex 94	40	40			
8	32	537 ex 49	94	94			
9	32	633 ex 550 ex 282	4	4			
10	32	629 ex 543 ex 278	2	8 reali			
11	32	625 ex 538 ex 54	3	3			
12	32	618 ex 279	20	20			
13	50	65	210	20			
14	50	144 ex 124 ex 48 ex 119	622	622			



**IL PRESIDENTE DELLA REGIONE CAMPANIA**  
**Commissario Straordinario**  
**ex art. 11 C. XVIII L. 887/84**

CONCESSIONARIO: C O P I N DUE S.p.A.

OPERA: PIANO INTERMODALE DELL'AREA FLEGREA  
OPERE DI COMPLETAMENTO PIANO VIARIO - PARCO ARCHEOLOGICO  
COLLEGAMENTO TRA TANGENZIALE DI NAPOLI (VIA CAMPANA)  
RETE VIARIA COSTIERA E PORTO DI POZZUOLI  
INTERVENTO C11 - II° LOTTO - 1° STRALCIO

COMUNE DI POZZUOLI

**AREE DA ASSERVIRE**

Allegato n. \_\_\_\_\_ all'Ordinanza n. \_\_\_\_\_ del \_\_\_\_\_

N°	Foglio	P.lla	Superficie Catastale mq.	Superficie da occupare mq.			NOTE
				Definitiva	Temporanea	Asservita	
1	50	61	10130			128	



**IL PRESIDENTE DELLA REGIONE CAMPANIA**  
**Commissario Straordinario**  
**ex art. 11 C. XVIII L. 887/84**

CONCESSIONARIO: C O P I N DUE S.p.A.

OPERA: PIANO INTERMODALE DELL'AREA FLEGREA  
OPERE DI COMPLETAMENTO PIANO VIARIO - PARCO ARCHEOLOGICO  
COLLEGAMENTO TRA TANGENZIALE DI NAPOLI (VIA CAMPANA)  
RETE VIARIA COSTIERA E PORTO DI POZZUOLI  
INTERVENTO C11 - II° LOTTO - 1° STRALCIO

COMUNE DI POZZUOLI

**AREE DA OCCUPARE TEMPORANEAMENTE**

Allegato n. \_\_\_\_\_ all'Ordinanza n. \_\_\_\_\_ del \_\_\_\_\_.

N°	Foglio	P.lla	Superficie Catastale mq.	Superficie da occupare mq.			NOTE
				Definitiva	Temporanea	Asservita	
1	32	634 ex 561 ex 140	126		35		
2	32	Strada Pubbl.	5650		110		
3	42	1	17054		1800		
4	42	344	896		210		
5	50	61	10130		690		
6	50	59	12		12		



**IL PRESIDENTE DELLA REGIONE CAMPANIA**  
**Commissario Straordinario**  
**ex art. 11 C. XVIII L. 887/84**

CONCESSIONARIO: C O P I N DUE S.p.A.

OPERA: PIANO INTERMODALE DELL'AREA FLEGREA  
OPERE DI COMPLETAMENTO PIANO VIARIO - PARCO ARCHEOLOGICO  
COLLEGAMENTO TRA TANGENZIALE DI NAPOLI (VIA CAMPANA)  
RETE VIARIA COSTIERA E PORTO DI POZZUOLI  
INTERVENTO C11 - II° LOTTO - 1° STRALCIO

COMUNE DI POZZUOLI

**AREE DA OCCUPARE DEFINITIVAMENTE**

Allegato n. \_\_\_\_\_ all'Ordinanza n. \_\_\_\_\_ del \_\_\_\_\_.

N°	Foglio	P.lla	Superficie Catastale mq.	Superficie da occupare mq.			NOTE
				Definitiva	Temporanea	Asservita	
1	32	620 ex 388	100	100			
2	32	635 ex 561 ex 140	32	32			



**IL PRESIDENTE DELLA REGIONE CAMPANIA**  
**Commissario Straordinario**  
**ex art. 11 C. XVIII L. 887/84**

CONCESSIONARIO: C O P I N DUE S.p.A.

OPERA: PIANO INTERMODALE DELL'AREA FLEGREA  
 OPERE DI COMPLETAMENTO PIANO VIARIO - PARCO ARCHEOLOGICO  
 COLLEGAMENTO TRA TANGENZIALE DI NAPOLI (VIA CAMPANA)  
 RETE VIARIA COSTIERA E PORTO DI POZZUOLI  
 INTERVENTO C11 - II° LOTTO - 1° STRALCIO

COMUNE DI POZZUOLI

**AREE DA CONFERMARE VINCOLO DI ESPROPRIO IMPOSTO CON ORD. 85/2013**

Allegato n. \_\_\_\_\_ all'Ordinanza n. \_\_\_\_\_ del \_\_\_\_\_.

N°	Foglio	P.lla	Superficie Catastale mq.	Superficie da occupare mq.			NOTE
				Definitiva	Temporanea	Asservita	
1	32	575 ex 557 ex 254	27	27			
2	32	637 ex 567 ex 489	15	15			
3	32	631 ex 545 ex 279	86	86			
4	50	150 ex 128 ex 48 ex 119	1042	1042			
5	50	146 ex 126 ex 48 ex 119	798	798			
6	50	141 ex 52	6	6			
7	50	142 ex 52	2	2			
8	50	135 ex 48 ex 119	155	155			
9	50	61	10130	1000			
10	50	145 ex 126 ex 48 ex 119	920	920			
11	50	149 ex 128 ex 48 ex 119	400	400			



**IL PRESIDENTE DELLA REGIONE CAMPANIA**  
**Commissario Straordinario**  
**ex art. 11 C. XVIII L. 887/84**

CONCESSIONARIO: C O P I N DUE S.p.A.

OPERA: PIANO INTERMODALE DELL'AREA FLEGREA  
OPERE DI COMPLETAMENTO PIANO VIARIO - PARCO ARCHEOLOGICO  
COLLEGAMENTO TRA TANGENZIALE DI NAPOLI (VIA CAMPANA)  
RETE VIARIA COSTIERA E PORTO DI POZZUOLI  
INTERVENTO C11 - II° LOTTO - 1° STRALCIO

COMUNE DI POZZUOLI

**AREE DA CONFERMARE VINCOLO DI ESPROPRIO IMPOSTO CON ORD. 85/2013**

Allegato n. \_\_\_\_\_ all'Ordinanza n. \_\_\_\_\_ del \_\_\_\_\_.

N°	Foglio	P.lla	Superficie Catastale mq.	Superficie da occupare mq.			NOTE
				Definitiva		Asservita	
12	50	121 ex 55	229	229			
13	50	127 ex 48 ex 119	33	33			
14	50	136 ex 53	450	450			
15	50	137 ex 51	98	98			
16	50	134 ex 106	14	14			



**IL PRESIDENTE DELLA REGIONE CAMPANIA**  
**Commissario Straordinario**  
**ex art. 11 C. XVIII L. 887/84**

CONCESSIONARIO: C O P I N DUE S.p.A.

OPERA: PIANO INTERMODALE DELL'AREA FLEGREA  
 OPERE DI COMPLETAMENTO PIANO VIARIO - PARCO ARCHEOLOGICO  
 COLLEGAMENTO TRA TANGENZIALE DI NAPOLI (VIA CAMPANA)  
 RETE VIARIA COSTIERA E PORTO DI POZZUOLI  
 INTERVENTO C11 - II° LOTTO - 1° STRALCIO

COMUNE DI POZZUOLI

**AREE DA RESTITUIRE E REVOCARE VINCOLO IMPOSTO CON ORD. 85/2013**

Allegato n. \_\_\_\_\_ all'Ordinanza n. \_\_\_\_\_ del \_\_\_\_\_.

N°	Foglio	P.lla	Superficie Catastale mq.	Superficie da occupare mq.			NOTE
				Definitiva	Temporanea	Asservita	
1	32	576 ex 557 ex 254	5	5			
2	32	636 ex 567 ex 489	27	27			
3	32	630 ex 545 ex 279	24	24			
4	32	548 ex 485	1746		110		
5	32	548 ex 485	1746			110	
6	33	1151	291			100	
7	33	595	1158			25	
8	50	143 ex 56	59	59			
9	50	124 ex 48 ex 54	4174		205		
10	50	147 ex 126 ex 48 ex 119	250	250			
11	50	148 ex 126 ex 48 ex 119	2	2			
12	50	52	152	152			
13	50	131 ex 53	38884		1100		



**IL PRESIDENTE DELLA REGIONE CAMPANIA**  
**Commissario Straordinario**  
**ex art. 11 C. XVIII L. 887/84**

CONCESSIONARIO: C O P I N DUE S.p.A.

OPERA: PIANO INTERMODALE DELL'AREA FLEGREA  
OPERE DI COMPLETAMENTO PIANO VIARIO - PARCO ARCHEOLOGICO  
COLLEGAMENTO TRA TANGENZIALE DI NAPOLI (VIA CAMPANA)  
RETE VIARIA COSTIERA E PORTO DI POZZUOLI  
INTERVENTO C11 - II° LOTTO - 1° STRALCIO

COMUNE DI POZZUOLI

**AREE DA REVOCARE VINCOLO IMPOSTO CON ORD. 85/2013**

Allegato n. \_\_\_\_\_ all'Ordinanza n. \_\_\_\_\_ del \_\_\_\_\_.

N°	Foglio	P.lla	Superficie Catastale mq.	Superficie da occupare mq.			NOTE
				Definitiva	Temporanea	Asservita	
1	50	65	210	36			
2	50	61	10130	700			



